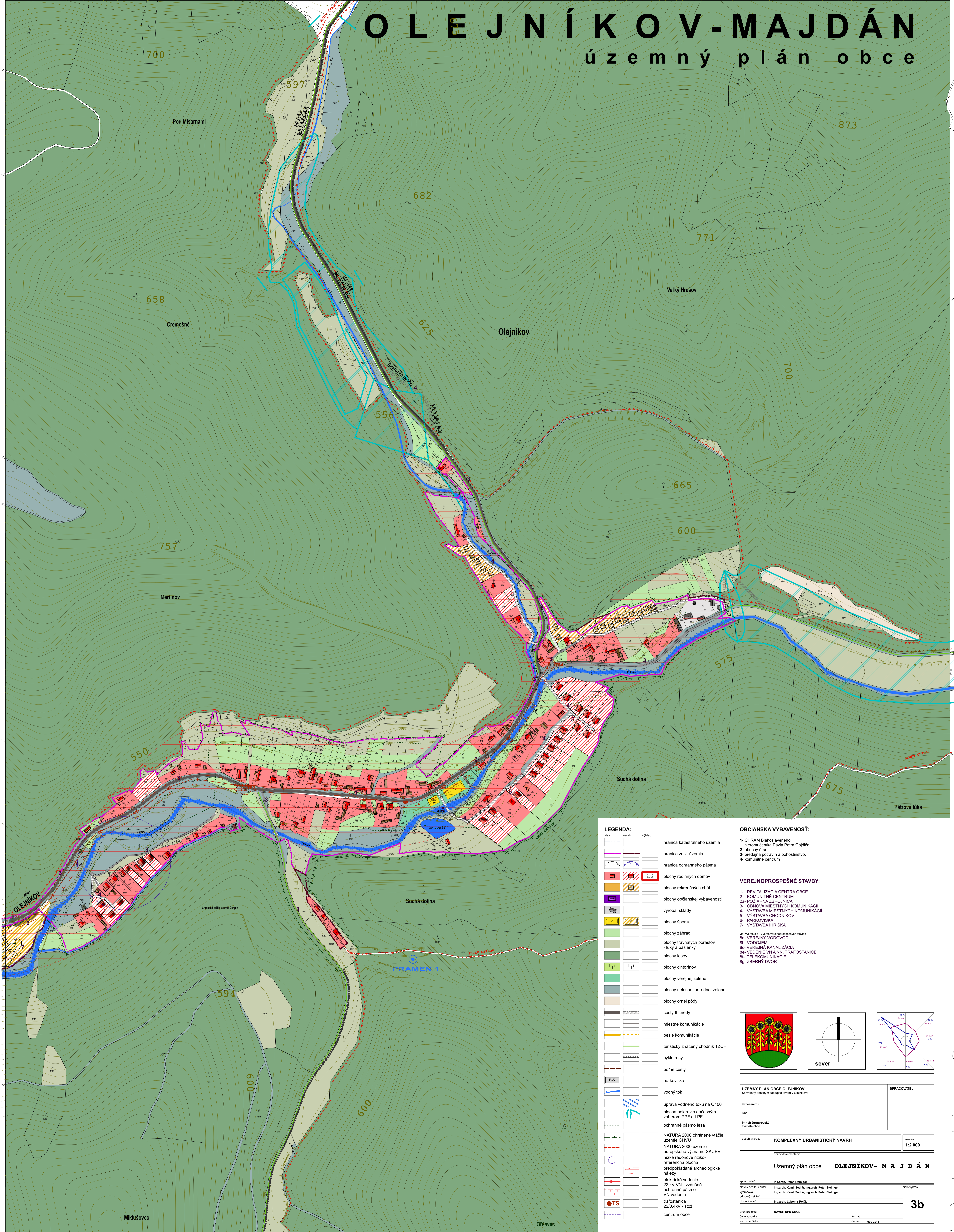


OLEJNÍKOV-MAJDÁN

územný plán obce



LEGENDA:

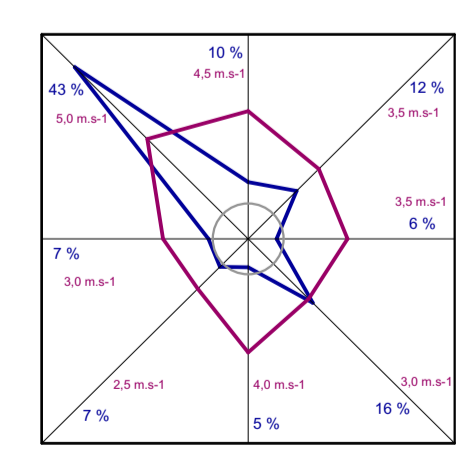
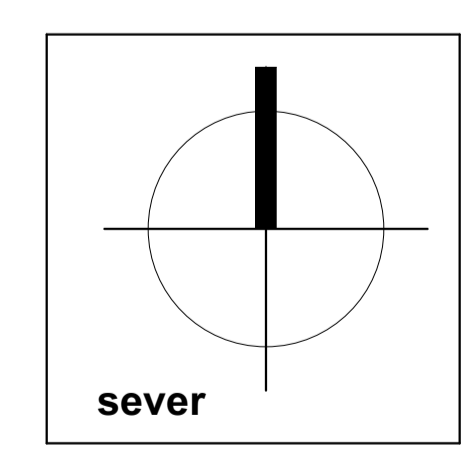

	řeka		výhled
	hranica katastrálneho územia		hranica zast. územia
	hranica ochranného pásma		plochy rodinných domov
	plochy rekreačných chat		plochy občianskej vybavenosti
	výroba, sklady		plochy športu
	plochy záhrad		plochy trávnatých porastov - lúky a pasienky
	plochy lesov		plochy cintorínov
	plochy verejnej zelene		plochy nelesnej prírodnej zelene
	plochy ornej pôdy		cesty III. triedy
	miestne komunikácie		pešie komunikácie
	turistický značený chodník TZCH		cyklotrasy
	poľné cesty		parkoviská
	vodný tok		úprava vodného toku na Q100
	plocha poldrov s dočasným zberom PPF a LPF		ochranné pásmo lesa
	NATURA 2000 chránené vládne územie CHÚV		NATURA 2000 územie európskeho významu SKUEV
	referenčná plocha predpokladané archeologické nález		elektrické vedenie 22 kV VN - vzdušné
	ochranné pásmo VN vedenia		trafostanica 22/0,4kV - stož.
	centrum obce		

OBČIANSKA VYBAVENOSŤ:

- 1- CHRÁM Blahoslaveného hieronýmšena Pavla Petra Gojdiča
- 2- obecný úrad,
- 3- predajňa potravín a pohostinstvo,
- 4- komunitné centrum

VEREJNOPROSPESNÉ STAVBY:

- 1- REVITALIZÁCIA CENTRA OBCE
 - 2- KOMUNITNÉ CENTRUM
 - 2a- POZIARNÁ ZBRŮJNICA
 - 3- OBNOVA MIESTNYCH KOMUNIKÁCIÍ
 - 4- VYSTAVBA MIESTNYCH KOMUNIKÁCIÍ
 - 5- VYSTAVBA CHODNÍKOV
 - 6- PARKOVISKÁ
 - 7- VYSTAVBA HRISKA
- vč. výstav. z. výstav. verejnoprospešných stavieb
- 8a- VEREJNÝ VODOVOD
 - 8b- VODOJEM
 - 8c- VEREJNÁ KANALIZÁCIA
 - 8d- VEDENIE VN A NN, TRAFOSTANICE
 - 8f- TELEKOMUNIKÁCIE
 - 8g- ZBERNÝ DVOR



ÚZEMNÝ PLÁN OBCE OLEJNÍKOV
Schvárený obecným zastupiteľstvom v Opatovke

Uznesenie č.: _____
Dňa: _____

Iných Druharovský
starosta obce

oblast' výstavby: **KOMPLEXNÝ URBANISTICKÝ NÁVRH** matica: **1:2 000**

názov dokumentácie: **Územný plán obce OLEJNÍKOV-MAJDÁN**

spracovateľ: Ing. arch. Peter Steinger	číslo výkresu: _____
hlavný riešiteľ / autor: Ing. arch. Kamil Sedlár, Ing. arch. Peter Steinger	
výpracoval: Ing. arch. Kamil Sedlár, Ing. arch. Peter Steinger	
odborný reštor: _____	
oblast'ár: Ing. arch. Ľubomír Polák	
inštr. projekt: NÁVRH ÚPN OBCE	formát: _____
číslo zákazky: _____	dátum: 09 / 2018
archivné číslo: _____	