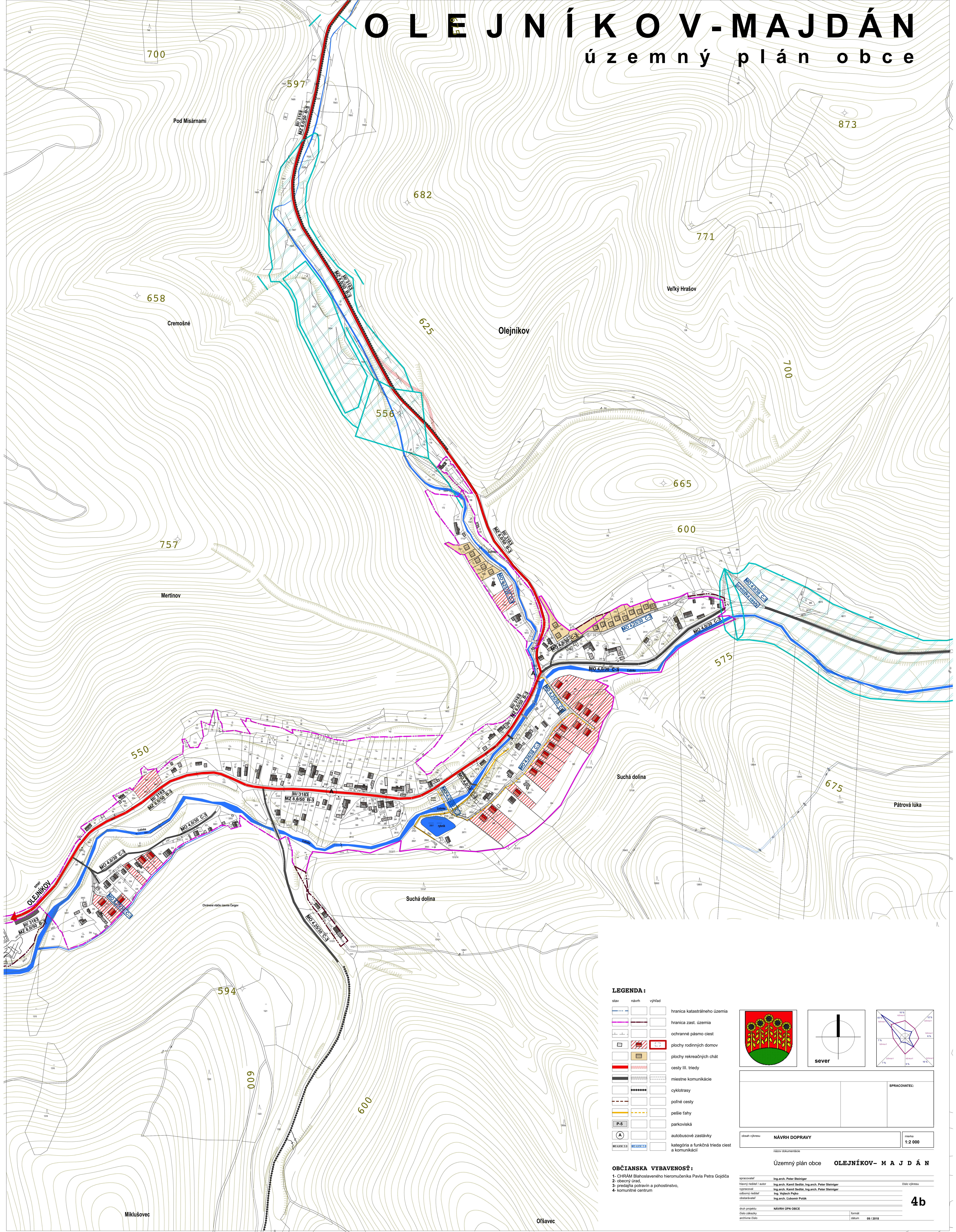


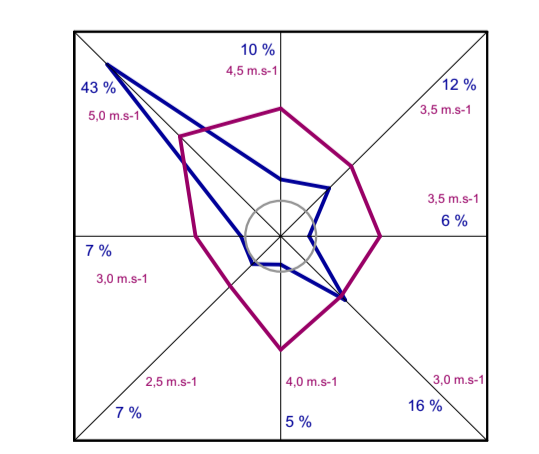
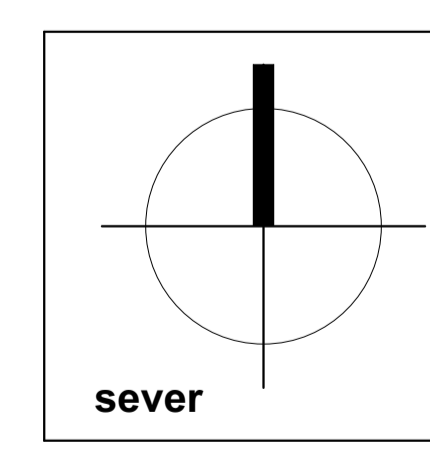
OLEJNÍKOV-MAJDÁN

územný plán obce



LEGENDA:

stav	návrh	výhled	hranica katastrálneho územia
hranica zast. územia	ochranné pásmo ciest	plochy rodinných domov	plochy rekreačných chat
cesty III. triedy	miestne komunikácie	cyklotrasy	poľné cesty
pešie tahy	parkoviská	autobusové zastávky	kategória a funkčná trieda ciest a komunikácií



OBČIANSKA VYBAVENOSŤ:

- 1- CHRÁM Blahoslaveného hieromučenika Pavla Petra Gajdica
- 2- občasný úrad
- 3- predajňa potravín a pohostinstvo
- 4- komunálne centrum

SPRACOVATEL:		
oblast výstavu	NÁVRH DOPRAVY	
škála	1:2 000	
Územný plán obce OLEJNÍKOV-MAJDÁN		
spracovateľ: Ing.arch. Peter Steinger hlavný redaktor / autor: Ing.arch. Kamil Sedlár, Ing.arch. Peter Steinger výtvarník: Ing.arch. Kamil Sedlár, Ing.arch. Peter Steinger odborný redaktor: Ing. Václav Pátek odlišťavateľ: Ing.arch. Lubomír Požár	číslo výstavu:	
druh projektu: NÁVRH ÚPN OBCE číslo záskady:	formát:	dátum: 09/2018